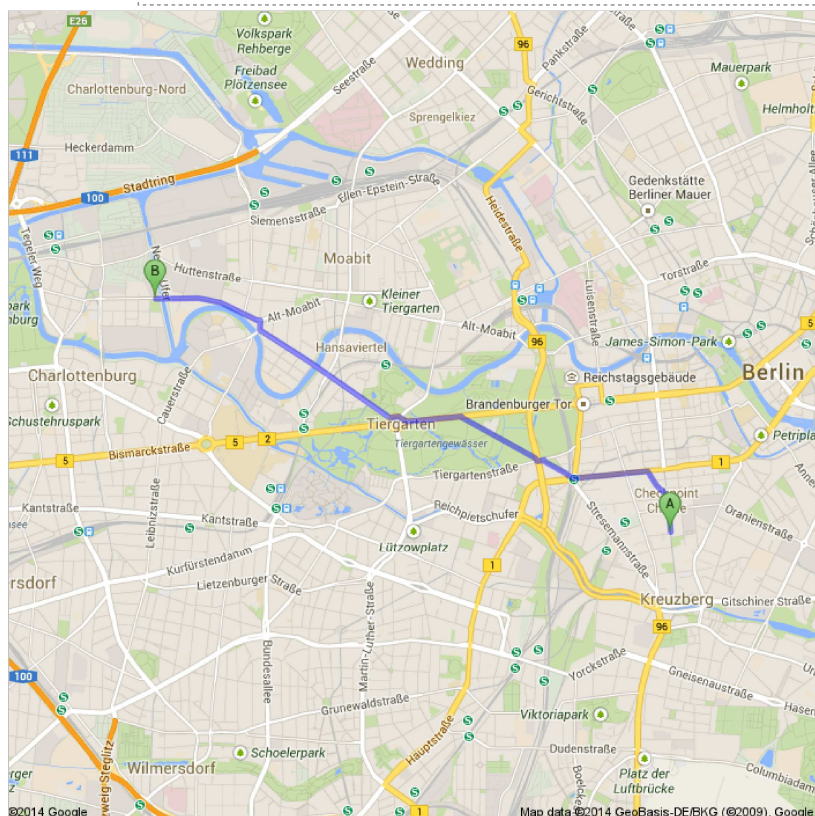



















Route nach Kaiserin-Augusta-Allee 31, 10589 Berlin, Deutschland
6,3 km – ca. 1 Stunde 18 Minuten


Der Routenplaner für Fußgänger ist noch im Beta-Stadium.

Seien Sie vorsichtig! – Auf dieser Route gibt es eventuell keine Bürgersteige oder Fußwege.



 Friedrichstraße 31, 10969 Berlin, Deutschland

	1. Auf Friedrichstraße nach Norden	49 m weiter gesamt 49 m
	2. Leicht rechts abbiegen, um auf Friedrichstraße zu bleiben Ca. 2 Minuten	130 m weiter gesamt 180 m
	3. Leicht links abbiegen, um auf Friedrichstraße zu bleiben Ca. 2 Minuten	110 m weiter gesamt 290 m
	4. Leicht links abbiegen, um auf Friedrichstraße zu bleiben Ca. 58 Sekunden	78 m weiter gesamt 350 m
	5. Leicht links abbiegen auf Mauerstraße Ca. 4 Minuten	300 m weiter gesamt 700 m
	6. Links abbiegen auf Leipziger Straße/B1 Weiter auf B1 Ca. 9 Minuten	750 m weiter gesamt 1,4 km
	7. Leicht rechts abbiegen Richtung Bellevuestraße Ca. 2 Minuten	100 m weiter gesamt 1,5 km
	8. Leicht links abbiegen auf Bellevuestraße Ca. 3 Minuten	270 m weiter gesamt 1,8 km
	9. Links abbiegen auf Kemperplatz Ca. 1 Minute	67 m weiter gesamt 1,9 km
	10. Rechts Richtung Bellevueallee abbiegen	42 m weiter gesamt 1,9 km
	11. Leicht links abbiegen auf Bellevueallee Ca. 10 Minuten	850 m weiter gesamt 2,8 km
	12. Links abbiegen auf Straße des 17. Juni/B2/B5 Ca. 7 Minuten	600 m weiter gesamt 3,4 km
	13. Bei Großer Stern die vierte Ausfahrt Altonaer Straße nehmen Ca. 14 Minuten	1,1 km weiter gesamt 4,4 km
	14. Weiter auf Levetzowstraße Ca. 8 Minuten	650 m weiter gesamt 5,1 km
	15. Rechts abbiegen auf Gotzkowskystraße Ca. 1 Minute	97 m weiter gesamt 5,2 km
	16. Links abbiegen auf Alt-Moabit Ca. 2 Minuten	170 m weiter gesamt 5,3 km
	17. Weiter auf Kaiserin-Augusta-Allee Das Ziel befindet sich auf der rechten Seite. Ca. 11 Minuten	950 m weiter gesamt 6,3 km

 Kaiserin-Augusta-Allee 31, 10589 Berlin, Deutschland

