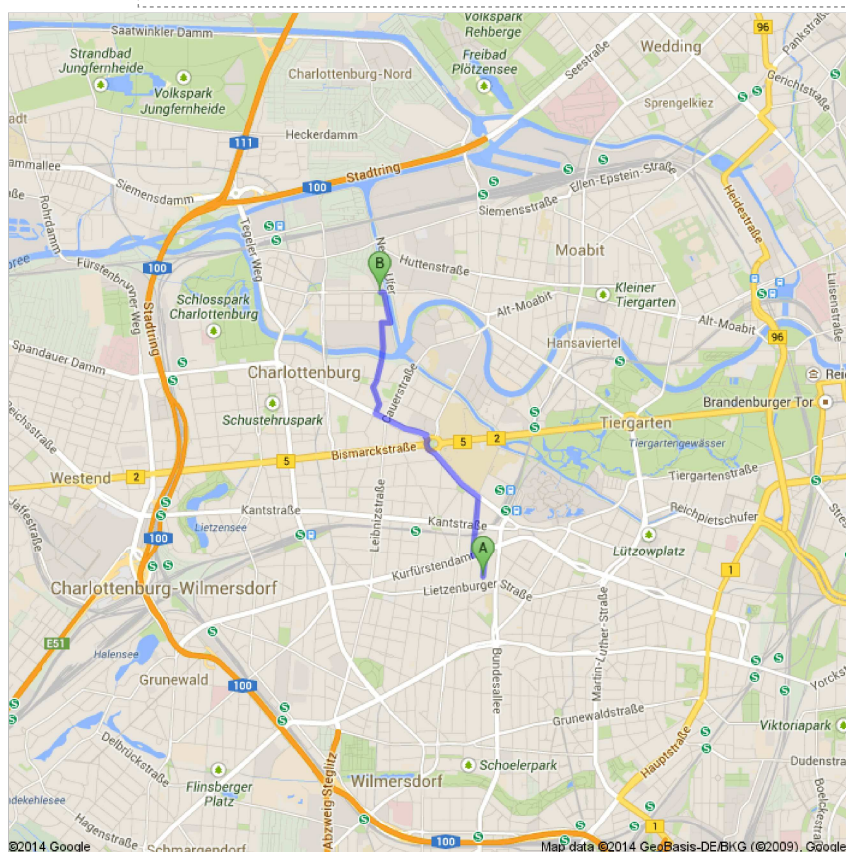










Route nach Kaiserin-Augusta-Allee 31, 10589 Berlin, Deutschland  
3,7 km – ca. 45 Minuten


Der Routenplaner für Fußgänger ist noch im Beta-Stadium.

Seien Sie vorsichtig! – Auf dieser Route gibt es eventuell keine Bürgersteige oder Fußwege.



 Meinekestraße 8, 10719 Berlin, Deutschland

	1. Auf <b>Meinekestraße</b> nach <b>Norden</b> Richtung <b>Kurfürstendamm</b> Ca. 3 Minuten	250 m weiter gesamt 250 m
	2. Links abbiegen auf <b>Kurfürstendamm</b> Ca. 2 Minuten	130 m weiter gesamt 400 m
	3. Rechts abbiegen auf <b>Fasanenstraße</b> Ca. 7 Minuten	600 m weiter gesamt 1,0 km
	4. Links abbiegen auf <b>Hardenbergstraße</b> Ca. 8 Minuten	650 m weiter gesamt 1,6 km
	5. Im Kreisverkehr <b>dritte</b> Ausfahrt ( <b>Otto-Suhr-Allee</b> ) nehmen Ca. 2 Minuten	170 m weiter gesamt 1,8 km
	6. Rechts Richtung <b>Otto-Suhr-Allee</b> abbiegen	19 m weiter gesamt 1,8 km
	7. Links abbiegen auf <b>Otto-Suhr-Allee</b> Ca. 7 Minuten	550 m weiter gesamt 2,3 km
	8. Rechts abbiegen auf <b>Loschmidtstraße</b> Ca. 3 Minuten	280 m weiter gesamt 2,6 km
	9. Geradeaus auf <b>Alt-Lietzow</b> Ca. 49 Sekunden	68 m weiter gesamt 2,7 km
	10. Weiter auf <b>Röntgenstraße</b> Ca. 3 Minuten	200 m weiter gesamt 2,9 km
	11. Weiter auf <b>Röntgenbrücke</b> Ca. 59 Sekunden	87 m weiter gesamt 3,0 km
	12. Weiter auf <b>Darwinstraße</b> Ca. 3 Minuten	270 m weiter gesamt 3,2 km
	13. Rechts abbiegen auf <b>Quedlinburger Straße</b> Ca. 1 Minute	84 m weiter gesamt 3,3 km
	14. Links abbiegen auf <b>Goslarer Ufer</b> Ca. 4 Minuten	300 m weiter gesamt 3,6 km
	15. Links abbiegen auf <b>Kaiserin-Augusta-Allee</b> Das Ziel befindet sich auf der rechten Seite.	30 m weiter gesamt 3,7 km

 Kaiserin-Augusta-Allee 31, 10589 Berlin, Deutschland