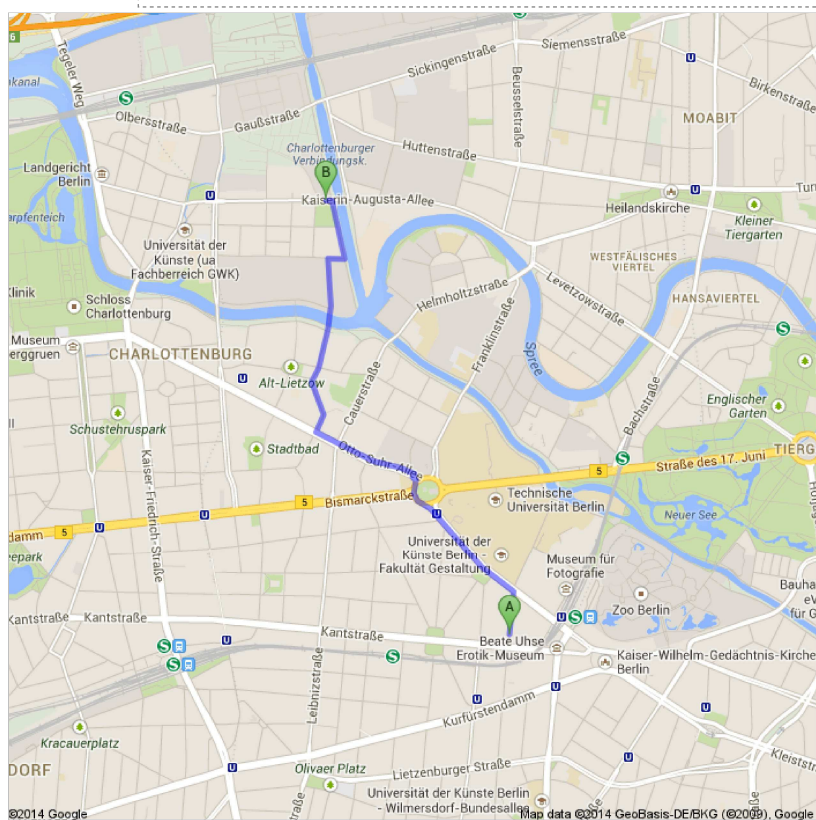













Route nach Kaiserin-Augusta-Allee 31, 10589 Berlin, Deutschland
2,9 km – ca. 36 Minuten


Der Routenplaner für Fußgänger ist noch im Beta-Stadium.

Seien Sie vorsichtig! – Auf dieser Route gibt es eventuell keine Bürgersteige oder Fußwege.



 Fasanenstraße 9-10, 10623 Berlin, Deutschland

	1. Auf Fasanenstraße nach Norden Richtung Hardenbergstraße Ca. 3 Minuten	220 m weiter gesamt 220 m
	2. Links abbiegen auf Hardenbergstraße Ca. 8 Minuten	650 m weiter gesamt 850 m
	3. Im Kreisverkehr dritte Ausfahrt (Otto-Suhr-Allee) nehmen Ca. 2 Minuten	170 m weiter gesamt 1,0 km
	4. Rechts Richtung Otto-Suhr-Allee abbiegen	19 m weiter gesamt 1,0 km
	5. Links abbiegen auf Otto-Suhr-Allee Ca. 7 Minuten	550 m weiter gesamt 1,6 km
	6. Rechts abbiegen auf Loschmidtstraße Ca. 3 Minuten	280 m weiter gesamt 1,9 km
	7. Geradeaus auf Alt-Lietzow Ca. 49 Sekunden	68 m weiter gesamt 1,9 km
	8. Weiter auf Röntgenstraße Ca. 3 Minuten	200 m weiter gesamt 2,1 km
	9. Weiter auf Röntgenbrücke Ca. 59 Sekunden	87 m weiter gesamt 2,2 km
	10. Weiter auf Darwinstraße Ca. 3 Minuten	270 m weiter gesamt 2,5 km
	11. Rechts abbiegen auf Quedlinburger Straße Ca. 1 Minute	84 m weiter gesamt 2,6 km
	12. Links abbiegen auf Goslarer Ufer Ca. 4 Minuten	300 m weiter gesamt 2,9 km
	13. Links abbiegen auf Kaiserin-Augusta-Allee Das Ziel befindet sich auf der rechten Seite.	30 m weiter gesamt 2,9 km

 Kaiserin-Augusta-Allee 31, 10589 Berlin, Deutschland