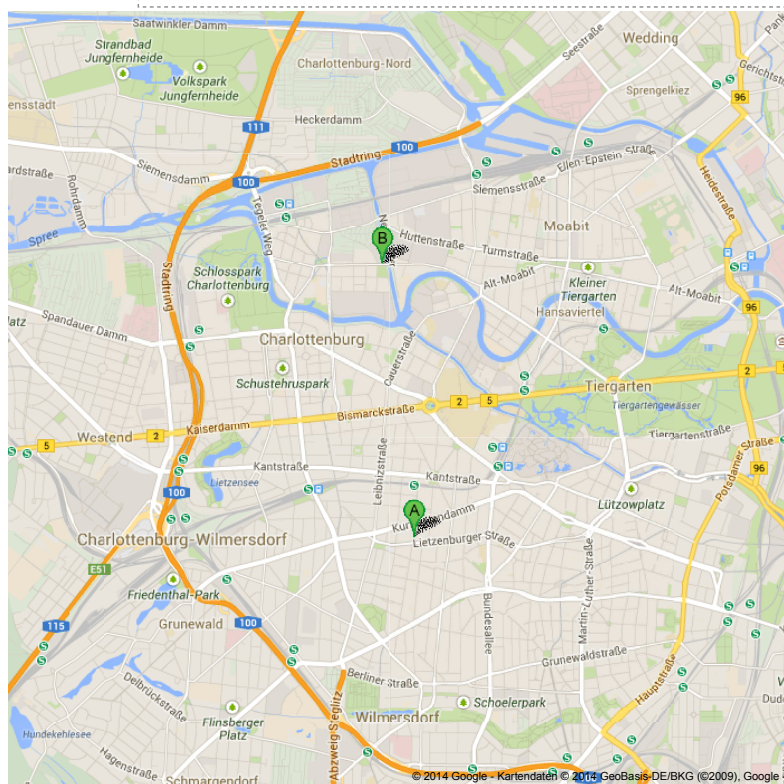













Route nach Kaiserin-Augusta-Allee 31, 10589 Berlin, Deutschland
3,5 km – ca. 43 Minuten


Der Routenplaner für Fußgänger ist noch im Beta-Stadium.

Seien Sie vorsichtig! – Auf dieser Route gibt es eventuell keine Bürgersteige oder Fußwege.



 Bleibtreustraße 31, 10707 Berlin, Deutschland

	1. Auf Bleibtreustraße nach Norden Richtung Kurfürstendamm Ca. 8 Minuten	650 m weiter gesamt 650 m
	2. Links abbiegen auf Kantstraße Ca. 5 Minuten	400 m weiter gesamt 1,1 km
	3. Rechts abbiegen auf Leibnizstraße Ca. 8 Minuten	600 m weiter gesamt 1,7 km
	4. Leicht links abbiegen, um auf Leibnizstraße zu bleiben Ca. 4 Minuten	350 m weiter gesamt 2,0 km
	5. Links abbiegen auf Otto-Suhr-Allee Ca. 2 Minuten	130 m weiter gesamt 2,1 km
	6. Rechts abbiegen auf Loschmidtstraße Ca. 4 Minuten	300 m weiter gesamt 2,4 km
	7. Geradeaus auf Alt-Lietzow Ca. 49 Sekunden	68 m weiter gesamt 2,5 km
	8. Weiter auf Röntgenstraße Ca. 3 Minuten	200 m weiter gesamt 2,7 km
	9. Weiter auf Röntgenbrücke Ca. 59 Sekunden	87 m weiter gesamt 2,8 km
	10. Weiter auf Darwinstraße Ca. 3 Minuten	270 m weiter gesamt 3,0 km
	11. Rechts abbiegen auf Quedlinburger Straße Ca. 1 Minute	84 m weiter gesamt 3,1 km
	12. Links abbiegen auf Goslarer Ufer Ca. 4 Minuten	300 m weiter gesamt 3,4 km
	13. Links abbiegen auf Kaiserin-Augusta-Allee Das Ziel befindet sich auf der rechten Seite.	30 m weiter gesamt 3,5 km

 Kaiserin-Augusta-Allee 31, 10589 Berlin, Deutschland